

ประกาศสำนักงานคณะกรรมการการเลือกตั้งประจำจังหวัดสุรินทร์  
เรื่อง รูปแบบการแบ่งเขตเลือกตั้งสมาชิกสภาเทศบาลตำบลนาหนองไผ่ อำเภอชุมพลบุรี จังหวัดสุรินทร์  
เพื่อรับฟังความคิดเห็นและข้อเสนอแนะจากประชาชนในเขตเลือกตั้ง

ด้วยพระราชบัญญัติการเลือกตั้งสมาชิกสภาท้องถิ่นหรือผู้บริหารท้องถิ่น พ.ศ. ๒๕๖๒ แก้ไขเพิ่มเติมถึง (ฉบับที่ ๒) พ.ศ. ๒๕๖๖ และระเบียบคณะกรรมการการเลือกตั้งว่าด้วยการเลือกตั้งสมาชิกสภาท้องถิ่นหรือผู้บริหารท้องถิ่น พ.ศ. ๒๕๖๒ แก้ไขเพิ่มเติมถึง (ฉบับที่ ๕) พ.ศ. ๒๕๖๖ ได้กำหนดหลักเกณฑ์และวิธีการแบ่งเขตเลือกตั้งสมาชิกสภาท้องถิ่น ให้ผู้อำนวยการการเลือกตั้งประจำจังหวัดดำเนินการเกี่ยวกับการแบ่งเขตเลือกตั้งขององค์กรปกครองส่วนท้องถิ่น โดยพิจารณาจากประกาศจำนวนราษฎรที่ผู้อำนวยการทะเบียนกลางประกาศในปีสุดท้ายก่อนที่จะมีการเลือกตั้ง (ณ วันที่ ๓๑ ธันวาคม ๒๕๖๗) และในการแบ่งเขตเลือกตั้งให้จัดให้มีจำนวนราษฎรในแต่ละเขตเลือกตั้งใกล้เคียงกันมากที่สุดและพื้นที่ของแต่ละเขตเลือกตั้งต้องติดต่อกัน เว้นแต่ตามสภาพพื้นที่ขององค์กรปกครองส่วนท้องถิ่นทำให้ไม่อาจแบ่งเขตเลือกตั้งให้มีพื้นที่ติดต่อกันได้ จะกำหนดให้เขตเลือกตั้งมีพื้นที่ไม่ติดต่อกันเท่าที่จำเป็นก็ได้

เพื่อให้การดำเนินการแบ่งเขตเลือกตั้งสมาชิกสภาเทศบาลตำบลนาหนองไผ่ เป็นไปด้วยความเรียบร้อย อาศัยอำนาจตามความในข้อ ๑๓ ของระเบียบคณะกรรมการการเลือกตั้งว่าด้วยการเลือกตั้งสมาชิกสภาท้องถิ่นหรือผู้บริหารท้องถิ่น พ.ศ. ๒๕๖๒ แก้ไขเพิ่มเติมถึง (ฉบับที่ ๒) พ.ศ. ๒๕๖๖ จึงประกาศรูปแบบการแบ่งเขตเลือกตั้งสมาชิกสภาเทศบาลตำบลนาหนองไผ่ จำนวน ๓ รูปแบบ เพื่อรับฟังความคิดเห็นและข้อเสนอแนะจากประชาชนในเขตเลือกตั้ง รายละเอียดปรากฏตามเอกสารแนบท้ายประกาศฉบับนี้

ดังนั้น จึงขอเชิญชวนประชาชนในเขตเลือกตั้งแสดงความคิดเห็นและข้อเสนอแนะต่อรูปแบบการแบ่งเขตเลือกตั้งดังกล่าว ทั้งนี้ หากผู้ใดประสงค์จะแสดงความคิดเห็นและข้อเสนอแนะให้จัดทำความคิดเห็นและข้อเสนอแนะยื่นด้วยตนเองหรือทำเป็นหนังสือยื่นต่อผู้อำนวยการการเลือกตั้งประจำจังหวัดสุรินทร์ ภายในสิบวันนับตั้งแต่วันประกาศ โดยต้องมีรูปแบบการแบ่งเขตเลือกตั้งและรายละเอียดดังต่อไปนี้

๑. แผนที่แสดงรายละเอียดของพื้นที่ที่ประกอบเป็นเขตเลือกตั้งแต่ละเขตเลือกตั้ง
๒. รายละเอียดเกี่ยวกับ หมู่บ้าน ชุมชน หรือพื้นที่ที่อยู่ในเขตเลือกตั้งแต่ละเขตเลือกตั้ง และจำนวนราษฎรของแต่ละเขตเลือกตั้งและผลต่างของจำนวนราษฎรในแต่ละเขตเลือกตั้ง โดยจำนวนราษฎรของจังหวัดสุรินทร์ ณ วันที่ ๓๑ ธันวาคม ๒๕๖๗ (เฉพาะผู้มีสัญชาติไทย)

๓. เหตุผลประกอบการแสดงความคิดเห็นและข้อเสนอแนะการแบ่งเขตเลือกตั้ง

รศ. กอ

/สำหรับประชาชน ...

สำหรับประชาชนในเขตเลือกตั้งผู้ใดที่มีความประสงค์ต้องการรูปแบบการแบ่งเขตเลือกตั้งสมาชิกสภาเทศบาลตำบลนาหนองไผ่ที่ได้ประกาศไว้ สามารถดาวน์โหลดได้ที่เว็บไซต์ [www.nongphai.go.th](http://www.nongphai.go.th) หรือขอคัดสำเนาจากสำนักงานคณะกรรมการการเลือกตั้งประจำจังหวัดสุรินทร์ โดยผู้ขอคัดสำเนาต้องรับผิดชอบค่าใช้จ่ายในการคัดสำเนาดังกล่าว

จึงเรียนประกาศให้ทราบโดยทั่วกัน

ประกาศ ณ วันที่ ๑๓ มกราคม พ.ศ. ๒๕๖๘

ร้อยตำรวจเอก



(นิยม เพ็ชรโกมล)

ผู้อำนวยการการเลือกตั้งประจำจังหวัดสุรินทร์

เอกสารแนบท้ายประกาศสำนักงานคณะกรรมการการเลือกตั้งประจำจังหวัดสุรินทร์  
เรื่อง รูปแบบการแบ่งเขตเลือกตั้งสมาชิกสภาเทศบาลตำบลนาหนองไผ่ อำเภอชุมพลบุรี  
เพื่อรับฟังความคิดเห็นและข้อเสนอแนะจากประชาชนในเขตเลือกตั้ง

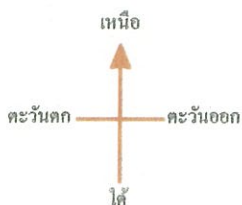
รูปแบบที่ ๑

เขตเลือกตั้งที่	จำนวนสมาชิก	ท้องที่ที่ประกอบเป็นเขตเลือกตั้ง	จำนวนราษฎร	หมายเหตุ
๑	๖	๑. หมู่ที่ ๓ บ้านกระเบื้อง ยกทั้งหมู่บ้าน ๒. หมู่ที่ ๔ บ้านขาวโค้ง ยกทั้งหมู่บ้าน ๓. หมู่ที่ ๕ บ้านทิพย์นวด ยกทั้งหมู่บ้าน ๔. หมู่ที่ ๑๐ บ้านโนนตาลัน ยกทั้งหมู่บ้าน ๕. หมู่ที่ ๑๒ บ้านโนนอาริมย์ ยกทั้งหมู่บ้าน ๖. หมู่ที่ ๑๓ บ้านจันทร์หอม ยกทั้งหมู่บ้าน ๗. หมู่ที่ ๑๕ บ้านโนนตาด ยกทั้งหมู่บ้าน ๘. หมู่ที่ ๑๖ บ้านกระเบื้องใต้ ยกทั้งหมู่บ้าน ๙. หมู่ที่ ๑๗ บ้านโนนมวย ยกทั้งหมู่บ้าน ๑๐. หมู่ที่ ๑๘ บ้านโนนมะเขือ ยกทั้งหมู่บ้าน	๔,๔๖๑	
๒	๖	๑. หมู่ที่ ๑ บ้านคูนาหนองไผ่ ยกทั้งหมู่บ้าน ๒. หมู่ที่ ๒ บ้านบ่อแก ยกทั้งหมู่บ้าน ๓. หมู่ที่ ๖ บ้านกระสัง ยกทั้งหมู่บ้าน ๔. หมู่ที่ ๗ บ้านแคน ยกทั้งหมู่บ้าน ๕. หมู่ที่ ๘ บ้านยางบ่อภิรมย์ ยกทั้งหมู่บ้าน ๖. หมู่ที่ ๙ บ้านผักบัว-อาเจย ยกทั้งหมู่บ้าน ๗. หมู่ที่ ๑๑ บ้านโนนตาปัง ยกทั้งหมู่บ้าน ๘. หมู่ที่ ๑๔ บ้านไทรงาม ยกทั้งหมู่บ้าน ๙. หมู่ที่ ๑๙ บ้านโนนสวรรค์พัฒนา ยกทั้งหมู่บ้าน	๔,๒๖๗	

รชอ.๑๐๑

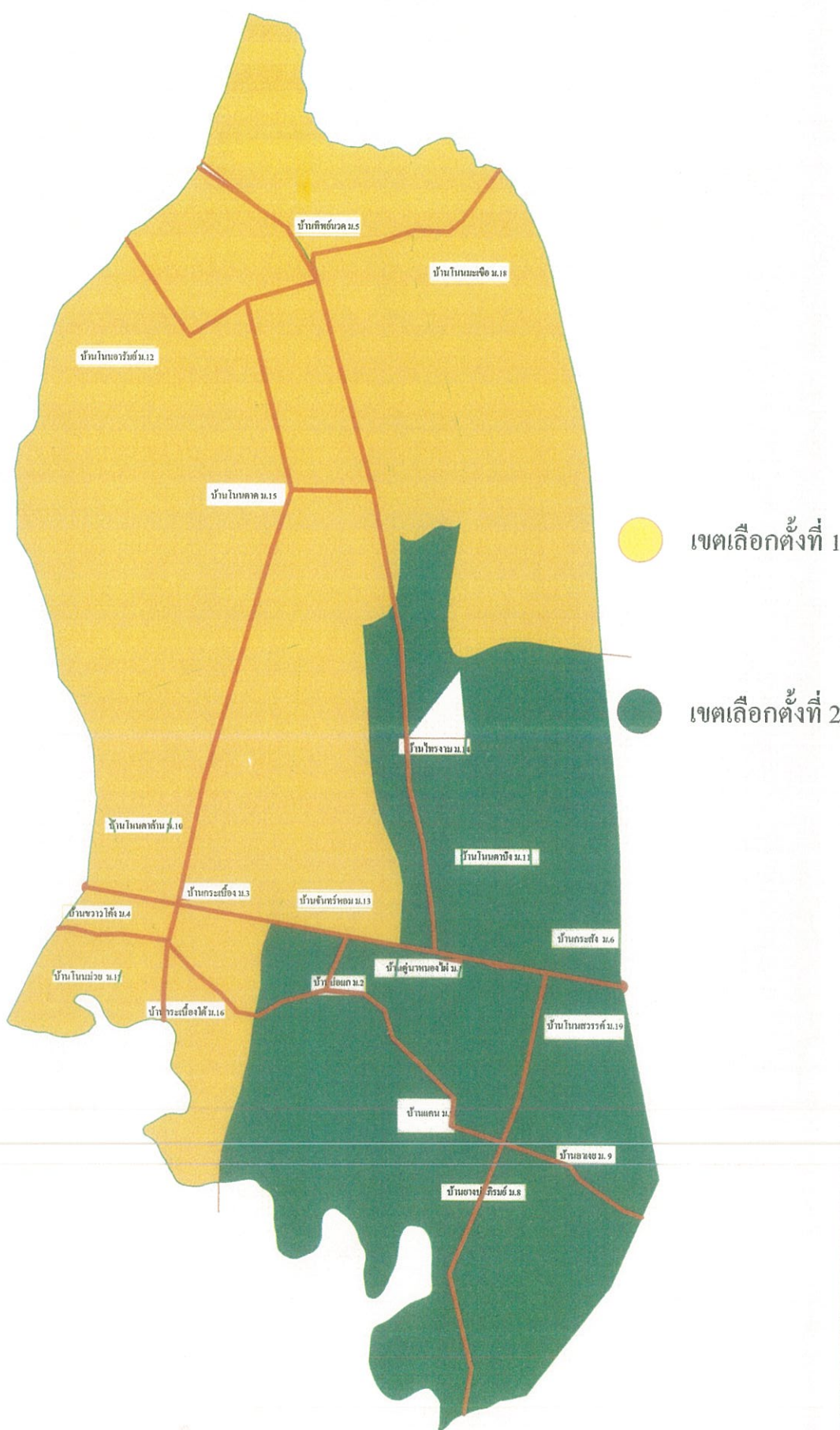
แผนที่แบ่งเขตเลือกตั้งตำบลนาหนองไผ่ อำเภอชุมพลบุรี จังหวัดสุรินทร์  
รูปแบบที่ 1

มาตราส่วน ๑ : ๓๗๕๐๐



**เขตเลือกตั้งที่ 1**  
 หมู่ที่ 3 = 654 คน  
 หมู่ที่ 4 = 661 คน  
 หมู่ที่ 5 = 605 คน  
 หมู่ที่ 10 = 281 คน  
 หมู่ที่ 12 = 375 คน  
 หมู่ที่ 13 = 323 คน  
 หมู่ที่ 15 = 396 คน  
 หมู่ที่ 16 = 643 คน  
 หมู่ที่ 17 = 320 คน  
 หมู่ที่ 18 = 203 คน  
 รวม 4,461 คน

**เขตเลือกตั้งที่ 2**  
 หมู่ที่ 1 = 446 คน  
 หมู่ที่ 2 = 670 คน  
 หมู่ที่ 6 = 699 คน  
 หมู่ที่ 7 = 377 คน  
 หมู่ที่ 8 = 672 คน  
 หมู่ที่ 9 = 443 คน  
 หมู่ที่ 11 = 389 คน  
 หมู่ที่ 14 = 383 คน  
 หมู่ที่ 19 = 189 คน  
 รวม 4,268 คน



รูปแบบที่ ๒

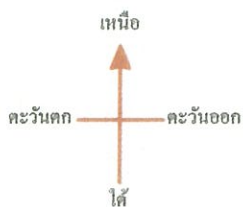
เขตเลือกตั้งที่	จำนวนสมาชิก	ท้องที่ที่ประกอบเป็นเขตเลือกตั้ง	จำนวนราษฎร	หมายเหตุ
๑	๖	๑. หมู่ที่ ๔ บ้านขาวโค้ง ยกทั้งหมู่บ้าน ๒. หมู่ที่ ๕ บ้านทิพย์นวด ยกทั้งหมู่บ้าน ๓. หมู่ที่ ๖ บ้านกระสัง ยกทั้งหมู่บ้าน ๔. หมู่ที่ ๑๐ บ้านโนนตาล้าน ยกทั้งหมู่บ้าน ๕. หมู่ที่ ๑๑ บ้านโนนตาปัง ยกทั้งหมู่บ้าน ๖. หมู่ที่ ๑๒ บ้านโนนอาริมย์ ยกทั้งหมู่บ้าน ๗. หมู่ที่ ๑๔ บ้านไทรงาม ยกทั้งหมู่บ้าน ๘. หมู่ที่ ๑๕ บ้านโนนตาด ยกทั้งหมู่บ้าน ๙. หมู่ที่ ๑๗ บ้านโนนม้วย ยกทั้งหมู่บ้าน ๑๐. หมู่ที่ ๑๘ บ้านโนนมะเขือ ยกทั้งหมู่บ้าน ๑๑. หมู่ที่ ๑๙ บ้านโนนสวรรค์พัฒนา ยกทั้งหมู่บ้าน	๔,๕๐๐	
๒	๖	๑. หมู่ที่ ๑ บ้านดู่หนองไผ่ ยกทั้งหมู่บ้าน ๒. หมู่ที่ ๒ บ้านบ่อแก ยกทั้งหมู่บ้าน ๓. หมู่ที่ ๓ บ้านกระเบื้อง ยกทั้งหมู่บ้าน ๔. หมู่ที่ ๗ บ้านแคน ยกทั้งหมู่บ้าน ๕. หมู่ที่ ๘ บ้านยางบ่อภิรมย์ ยกทั้งหมู่บ้าน ๖. หมู่ที่ ๙ บ้านผักนึ่ง-อาเจย ยกทั้งหมู่บ้าน ๗. หมู่ที่ ๑๓ บ้านจันทร์หอม ยกทั้งหมู่บ้าน ๘. หมู่ที่ ๑๖ บ้านกระเบื้องใต้ ยกทั้งหมู่บ้าน	๔,๒๒๘	

*Handwritten signature or mark*



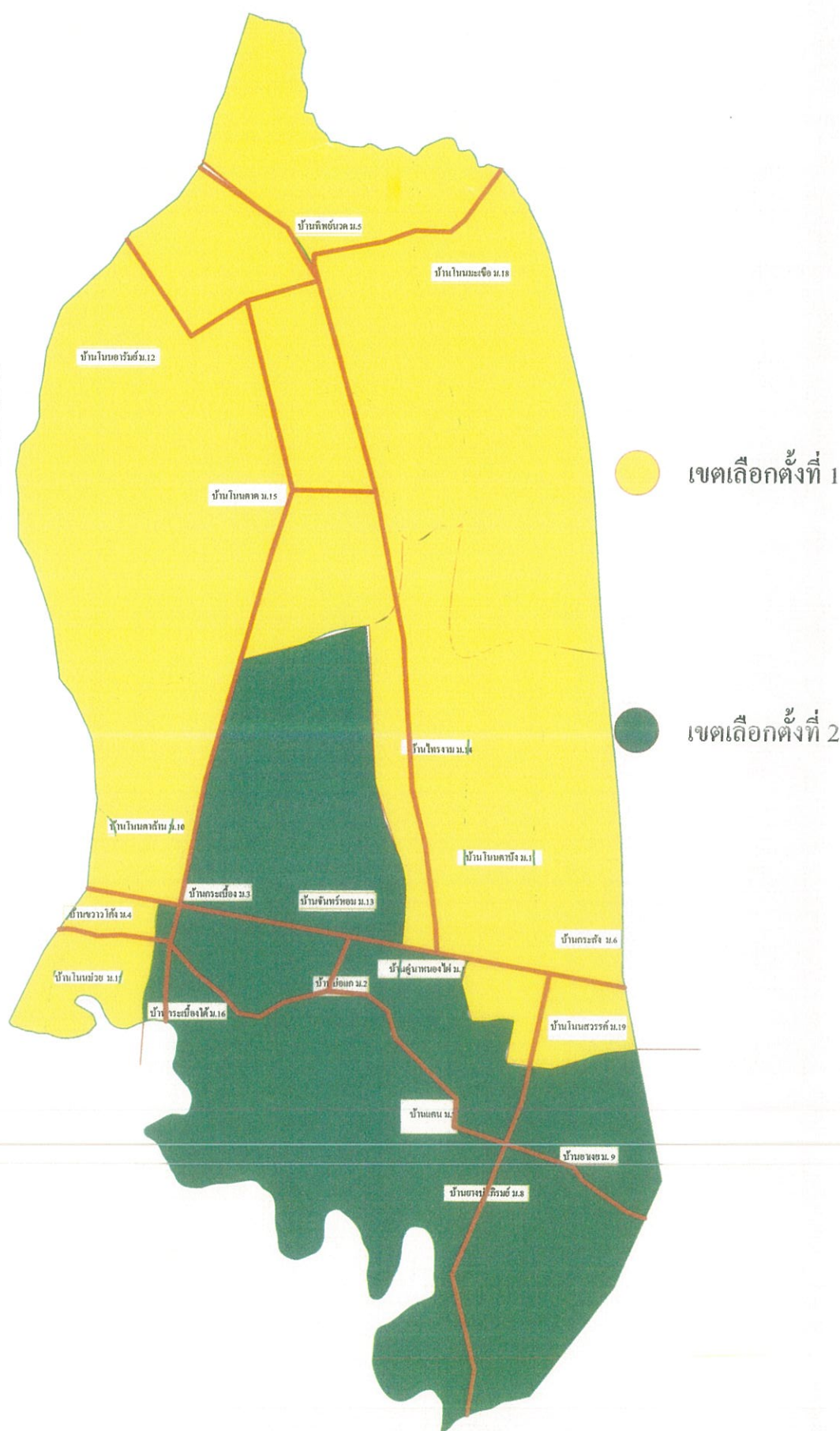
แผนที่แบ่งเขตเลือกตั้งตำบลนาหนองไผ่ อำเภอชุมพลบุรี จังหวัดสุรินทร์  
รูปแบบที่ 2

มาตราส่วน ๑ : ๓๗๕๐๐



**เขตเลือกตั้งที่ 1**  
 หมู่ที่ 4 = 661 คน  
 หมู่ที่ 5 = 605 คน  
 หมู่ที่ 6 = 699 คน  
 หมู่ที่ 10 = 281 คน  
 หมู่ที่ 12 = 375 คน  
 หมู่ที่ 11 = 389 คน  
 หมู่ที่ 14 = 383 คน  
 หมู่ที่ 15 = 396 คน  
 หมู่ที่ 17 = 320 คน  
 หมู่ที่ 18 = 203 คน  
 หมู่ที่ 19 = 189 คน  
**รวม 4,501 คน**

**เขตเลือกตั้งที่ 2**  
 หมู่ที่ 1 = 446 คน  
 หมู่ที่ 2 = 670 คน  
 หมู่ที่ 3 = 654 คน  
 หมู่ที่ 7 = 377 คน  
 หมู่ที่ 8 = 672 คน  
 หมู่ที่ 9 = 443 คน  
 หมู่ที่ 13 = 323 คน  
 หมู่ที่ 16 = 643 คน  
**รวม 4,228 คน**



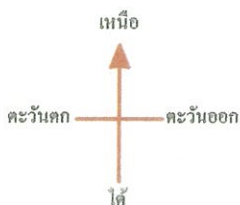
รูปแบบที่ ๓

เขต เลือกตั้งที่	จำนวน สมาชิก	ท้องที่ที่ประกอบเป็นเขตเลือกตั้ง	จำนวนราษฎร	หมายเหตุ
๑	๖	๑. หมู่ที่ ๑ บ้านดู่หนองไผ่ ยกทั้งหมู่บ้าน ๒. หมู่ที่ ๓ บ้านกระเบื้อง ยกทั้งหมู่บ้าน ๓. หมู่ที่ ๕ บ้านทิพย์นวด ยกทั้งหมู่บ้าน ๔. หมู่ที่ ๖ บ้านกระสัง ยกทั้งหมู่บ้าน ๕. หมู่ที่ ๑๑ บ้านโนนตาปัง ยกทั้งหมู่บ้าน ๖. หมู่ที่ ๑๒ บ้านโนนอาร์มย์ ยกทั้งหมู่บ้าน ๗. หมู่ที่ ๑๓ บ้านจันทร์หอม ยกทั้งหมู่บ้าน ๘. หมู่ที่ ๑๔ บ้านไทรงาม ยกทั้งหมู่บ้าน ๙. หมู่ที่ ๑๕ บ้านโนนตาด ยกทั้งหมู่บ้าน ๑๐. หมู่ที่ ๑๘ บ้านโนนมะเขือ ยกทั้งหมู่บ้าน	๔,๔๗๒	
๒	๖	๑. หมู่ที่ ๒ บ้านบ่อแก ยกทั้งหมู่บ้าน ๒. หมู่ที่ ๔ บ้านขวาวโค้ง ยกทั้งหมู่บ้าน ๓. หมู่ที่ ๗ บ้านแคน ยกทั้งหมู่บ้าน ๔. หมู่ที่ ๘ บ้านยางบอภิรมย์ ยกทั้งหมู่บ้าน ๕. หมู่ที่ ๙ บ้านผักบุ้ง-อาเอย ยกทั้งหมู่บ้าน ๖. หมู่ที่ ๑๐ บ้านโนนตาล้าน ยกทั้งหมู่บ้าน ๗. หมู่ที่ ๑๖ บ้านกระเบื้องใต้ ยกทั้งหมู่บ้าน ๘. หมู่ที่ ๑๗ บ้านโนนม่วย ยกทั้งหมู่บ้าน ๙. หมู่ที่ ๑๙ บ้านโนนสวรรค์พัฒนา ยกทั้งหมู่บ้าน	๔,๒๕๖	

๖๓๐.๑๘๗

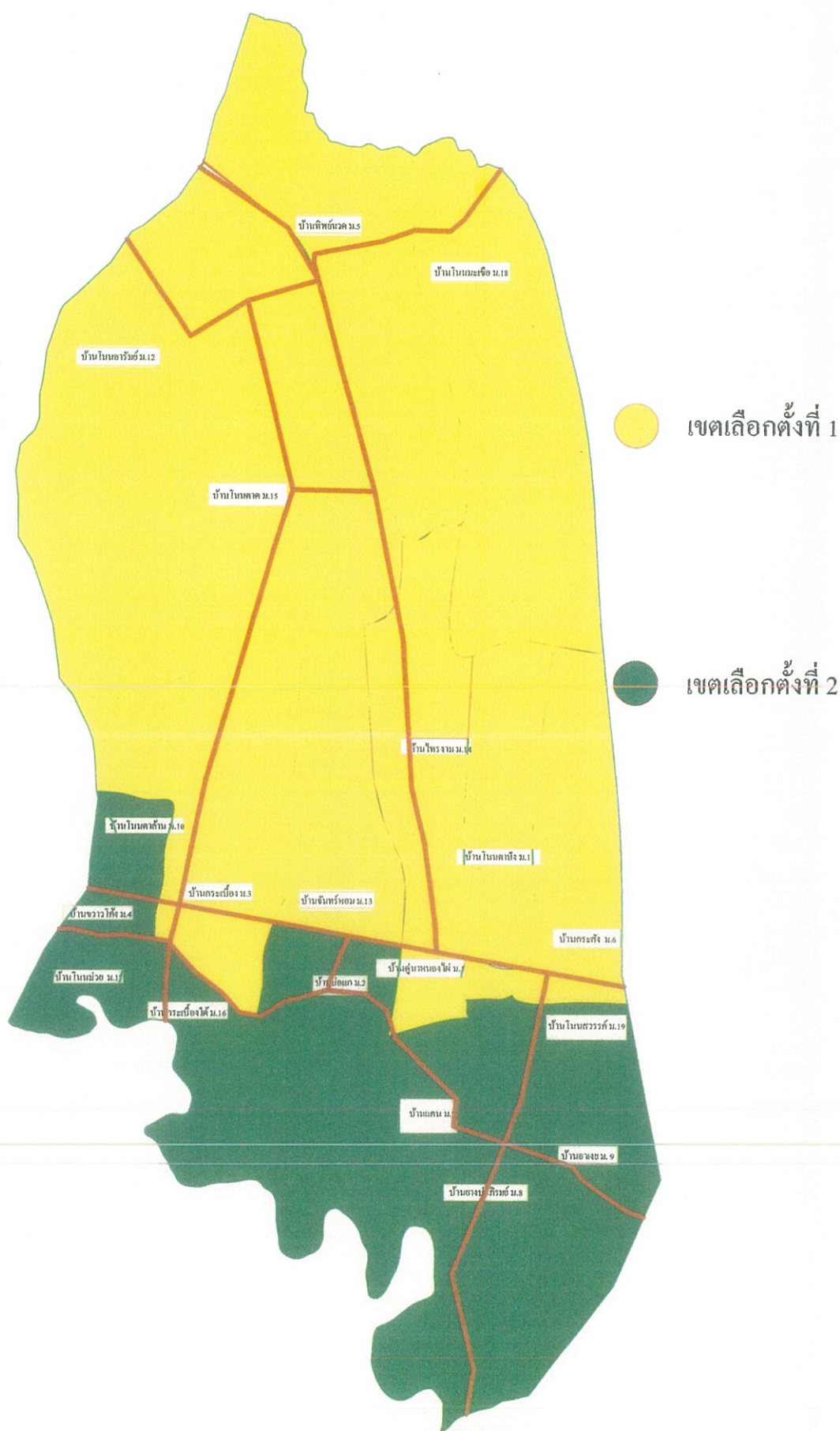
แผนที่แบ่งเขตเลือกตั้งตำบลนาหนองไผ่ อำเภอชุมพลบุรี จังหวัดสุรินทร์  
รูปแบบที่ 3

มาตราส่วน ๑ : ๓๗๕๐๐



**เขตเลือกตั้งที่ 1**  
 หมู่ที่ 1 = 446 คน  
 หมู่ที่ 3 = 654 คน  
 หมู่ที่ 5 = 605 คน  
 หมู่ที่ 6 = 699 คน  
 หมู่ที่ 11 = 443 คน  
 หมู่ที่ 12 = 375 คน  
 หมู่ที่ 13 = 323 คน  
 หมู่ที่ 14 = 383 คน  
 หมู่ที่ 15 = 396 คน  
 หมู่ที่ 18 = 203 คน  
 รวม 4,473 คน

**เขตเลือกตั้งที่ 2**  
 หมู่ที่ 2 = 670 คน  
 หมู่ที่ 4 = 661 คน  
 หมู่ที่ 7 = 377 คน  
 หมู่ที่ 8 = 672 คน  
 หมู่ที่ 9 = 443 คน  
 หมู่ที่ 10 = 281 คน  
 หมู่ที่ 16 = 643 คน  
 หมู่ที่ 17 = 320 คน  
 หมู่ที่ 19 = 189 คน  
 รวม 4,256 คน





ข้อมูลเปรียบเทียบจำนวนราษฎรในแต่ละรูปแบบของสมาชิกสภาเทศบาลตำบลนาหนองไผ่

อำเภอชุมพลบุรี จังหวัดสุรินทร์

ลำดับที่	รูปแบบ ที่	ข้อมูลจำนวนราษฎร		เหตุผลของการแบ่งเขตเลือกตั้ง
		จำนวนราษฎร ในเขตเลือกตั้ง	ผลต่างจำนวนราษฎรของ เขตมากที่สุดและน้อยที่สุด	
๑		เขต ๑ = ๔,๔๖๑ คน เขต ๒ = ๔,๒๖๗ คน รวม = ๘,๗๒๘ คน ค่าเฉลี่ยต่อเขต = ๔,๓๖๔ คน	เขต ๑ : เขต ๒ = ๑๙๔ คน (ร้อยละ ๒.๔๔)	<u>ข้อดี</u> -เคยอยู่ในเขตเลือกตั้ง ปี พ.ศ. ๒๕๖๔ -การคมนาคมสะดวกเหมาะสม สำหรับการแบ่งเขต <u>ข้อเสีย</u> -ไม่มี
๒		เขต ๑ = ๔,๕๐๐ คน เขต ๒ = ๔,๒๒๘ คน รวม = ๘,๗๒๘ คน ค่าเฉลี่ยต่อเขต = ๔,๓๖๔ คน	เขต ๑ : เขต ๒ = ๒๗๒ คน (ร้อยละ ๒.๒๔)	<u>ข้อดี</u> -จำนวนทั้งสองเขตใกล้เคียงกัน <u>ข้อเสีย</u> -ผลต่างของจำนวนราษฎรสูงกว่า รูปแบบอื่น -บางหมู่บ้านไม่เคยอยู่ในเขต อาจเกิดความสับสน
๓		เขต ๑ = ๔,๔๗๒ คน เขต ๒ = ๔,๒๕๖ คน รวม = ๘,๗๒๘ ค่าเฉลี่ยต่อเขต = ๔,๓๖๔	เขต ๑ : เขต ๒ = ๒๑๖ คน (ร้อยละ ๔.๙๔)	<u>ข้อดี</u> -พื้นที่ของแต่ละเขตเลือกตั้งมี อาณาเขตติดต่อกัน <u>ข้อเสีย</u> -เป็นเขตเลือกตั้งแบบใหม่ไม่เคย ใช้มาก่อน

ร.๓๐.๐๐๙